

УТВЕРЖДАЮ:

Глава поселка Хомутовка

Хомутовского района Курской области

« \_\_\_\_\_ » \_\_\_\_\_ 2013 г.



**ПРОЕКТ**  
**организации дорожного движения и разметки**  
**на автомобильных дорогах**  
**поселка Хомутовка**  
**Хомутовского района Курской области**

Разработчик:

ИП Горохов А.А.  
св-во гос. рег. № 306463216600071 от 15.06.2006 г



2013 г

## ОБЩАЯ ЧАСТЬ И УСЛОВНЫЕ ОБОЗНАЧЕНИЯ

Проектно-исследовательские работы по разработке проекта организации дорожного движения (дислокации дорожных знаков и схемы дорожной разметки) на улично-дорожную сеть поселка Хомутовка Хомутовского района Курской области выполнены в 2013 г. на основании федерального закона №196-ФЗ «О безопасности дорожного движения», федерального закона №131-ФЗ «Об общих принципах организации местного самоуправления в РФ», Приказа Министерства транспорта РФ №160 от 12.11.2007г., и договора между администрацией поселка Хомутовка Хомутовского района Курской области и Гороховым А.А.

Проект разработан впервые и предназначен для устранения существующих недостатков и противоречий в применении дорожных знаков, несоответствий их нормативным требованиям, а также установки в недостающих местах дополнительных средств дорожной информации. Кроме того, проект дополнен схемами дорожной разметки на улицы, на которых она должна быть нанесена согласно действующим стандартам.

В процессе работы над проектом определены улицы с ограниченным движением грузовых автомобилей, приоритеты движения на перекрестках, безопасные и удобные места для перехода дороги пешеходами, особенно в местах расположения детских, образовательных и медицинских учреждений, ликвидированы необоснованные ограничения движения и парковки транспортных средств. Проект выполнен с учетом введенных в действие с 1 июля 2006 года новых государственных стандартов, а также наработанной практикой применения средств регулирования дорожного движения и необходимости унифицированного подхода к решению технических задач, нерегламентированных ГОСТами. Таким образом, создается единая взаимосвязанная система организации дорожного движения.

Для решения этой задачи было проведено обследование всех проектируемых улиц, собрана информация об их геометрических параметрах, при необходимости учтено состояние дорожно-транспортного травматизма и интенсивность движения транспортных и пешеходных потоков. Выполнено комплексное обследование исходной организации дорожного движения на улично-дорожной сети, данные которого представлены вместе с проектом организации дорожного движения.

При разработке проекта учтены требования ГОСТ Р 52290-2004 «Технические средства организации дорожного движения. Знаки дорожные. Общие технические требования», ГОСТ Р 51256-99 «Технические средства организации дорожного движения. Разметка дорожная. Типы, основные параметры. Общие технические требования», ГОСТ Р 52289-2004 «Технические средства организации дорожного движения. Правила применения дорожных знаков, разметки, светофоров, дорожных ограждений и направляющих устройств», СНиП 2.07.01-89\* «Градостроительство. Планировка и застройка городов и прочих населенных пунктов», СНиП 2.05.02-85 «Автомобильные дороги».


Места установки дорожных знаков и привязки элементов разметки определяются масштабом карты 1:1000 (в 1 см – 10 м), указанием на ней наименований улиц, очертаний общественных зданий.


Разметка проезжей части согласно ГОСТ Р 52289-2004 и СНиП 2.07.01-89\* предусмотрена на магистральных улицах и улицах местного значения с учетом минимальной ширины полосы движения соответственно 3,5 и 3,0 м. При нанесении осевой разметки в качестве общего правила принято деление проезжей части на равные доли.


Расстояние между соседними дорожными знаками согласно ГОСТ выдержано не менее 25 м, между противоположными стойками знаков «Пешеходный переход» 4-6 м. Ширина размечаемых пешеходных переходов 4 м, ширина линий разметки согласно ГОСТ Р 52289-2004.

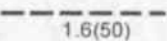
Общая протяженность улиц, на которые согласно техническому заданию разработан проект организации дорожного движения, составляет \_\_\_\_ км. Всего на них предусмотрена установка \_\_\_\_ дорожных знаков.

В соответствии с инструкцией Министерства транспорта Российской Федерации и ДОБДД МВД РФ о порядке разработки и утверждения дислокаций дорожных знаков на автомобильные дороги, в проекте приняты следующие основные условные обозначения:

 3.27 - односторонний дорожный знак на электроопоре

 1.23 - дорожные знаки, установленные на одной стойке

 5.19.1 (5.19.2) - двухсторонний дорожный знак


 1.6(50) - дорожная разметка с указанием ее длины в метрах

Дополнительно к нормативным требованиям, для более удобной работы с проектной документацией, проект выполнен с изображением реальных символов дорожных знаков.

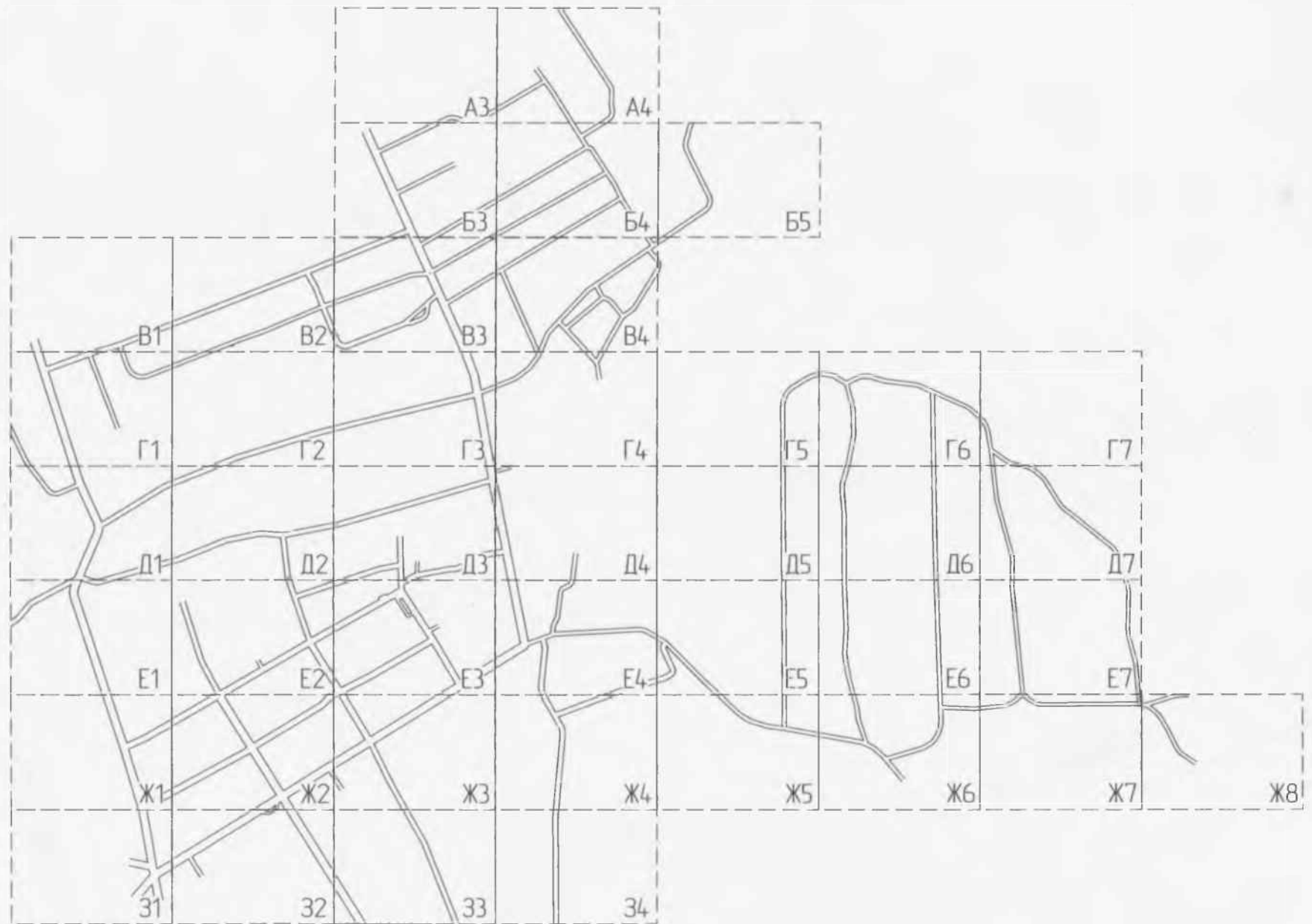
Проект проверен службой дорожной инспекции и организации движения УГИБДД УМВД России по Курской области.

Разработчик ИП Горохов А.А.





# СХЕМА РАСПОЛОЖЕНИЯ ЛИСТОВ



010-38K

ул. Хрущева

B1



10

ул. Карлуцкая

ул. Памяту Млыца

ул. Саввая

112

12

24

14










ул. Садовая

E1



21

21

24

21

24

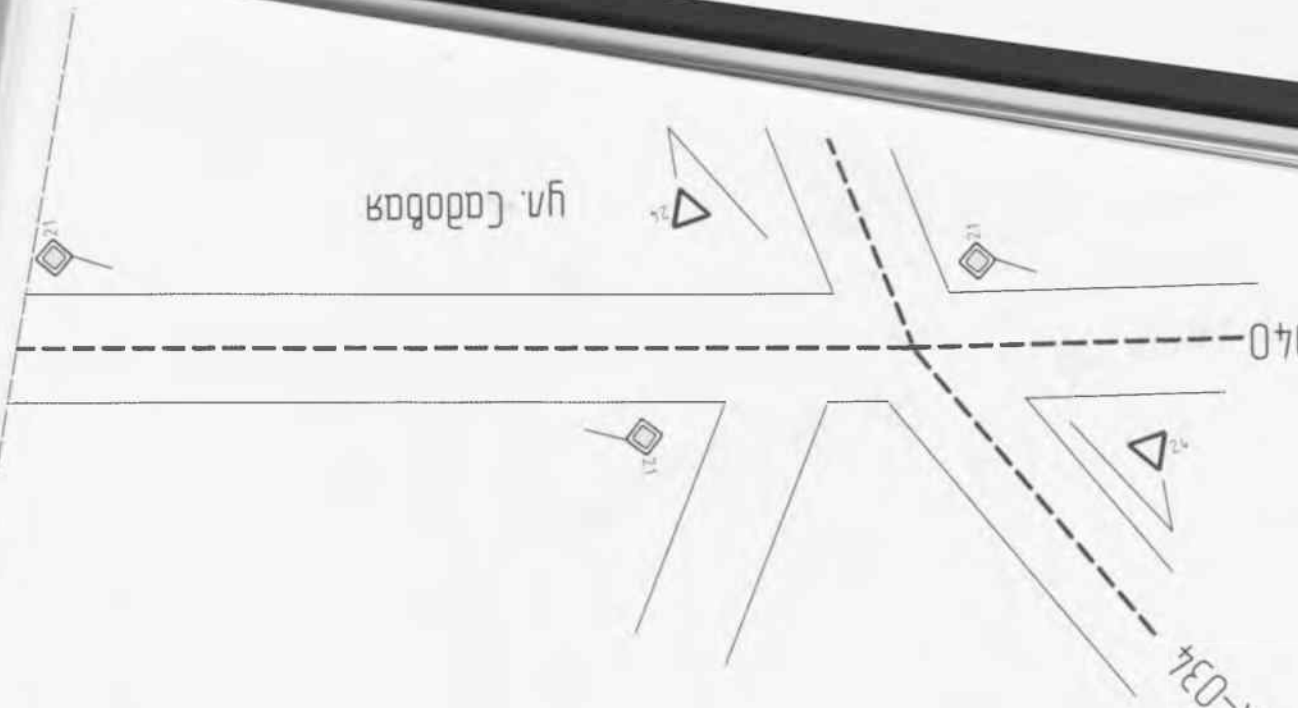
ул. Садовая

Ж1

38K-040

38K-034

Կոմիտասի պլ. Հատված



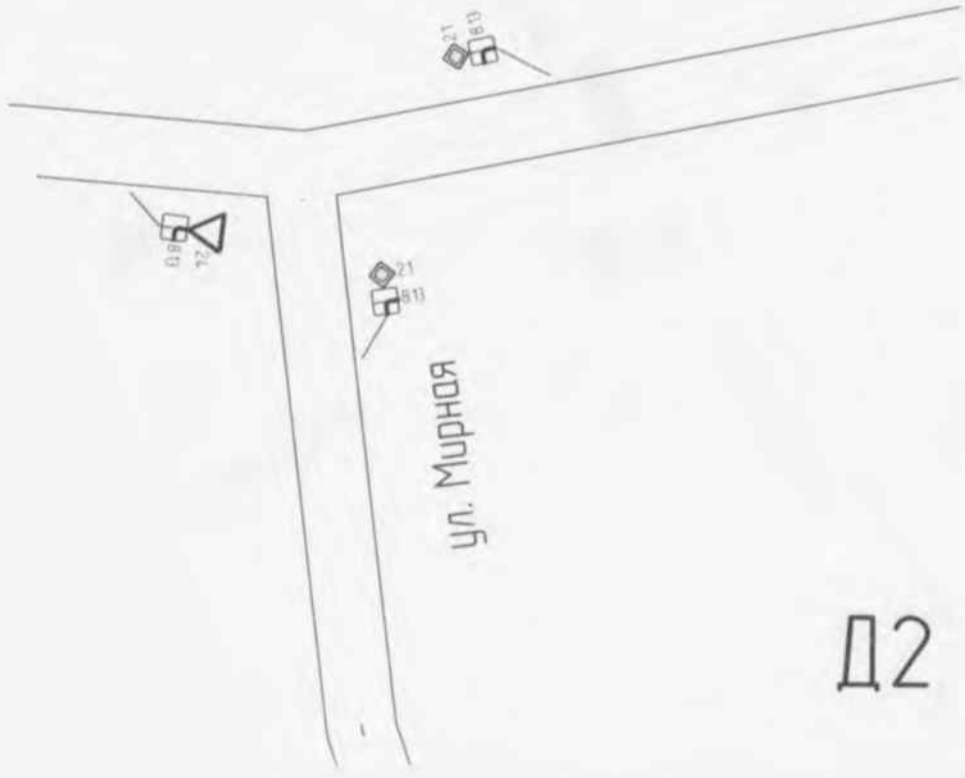


ул. Памяти Ильича

Г2

ул. Памяти Ильича

ул. Калинина



Д2





ул. Октябрьская

ул. Чапаева

ул. Новая

ул. Чапаева

ул. Новая

ул. Кирова

Ж2





ул. Советская

A3

38К-0314

ул. Советская

ул. Советская

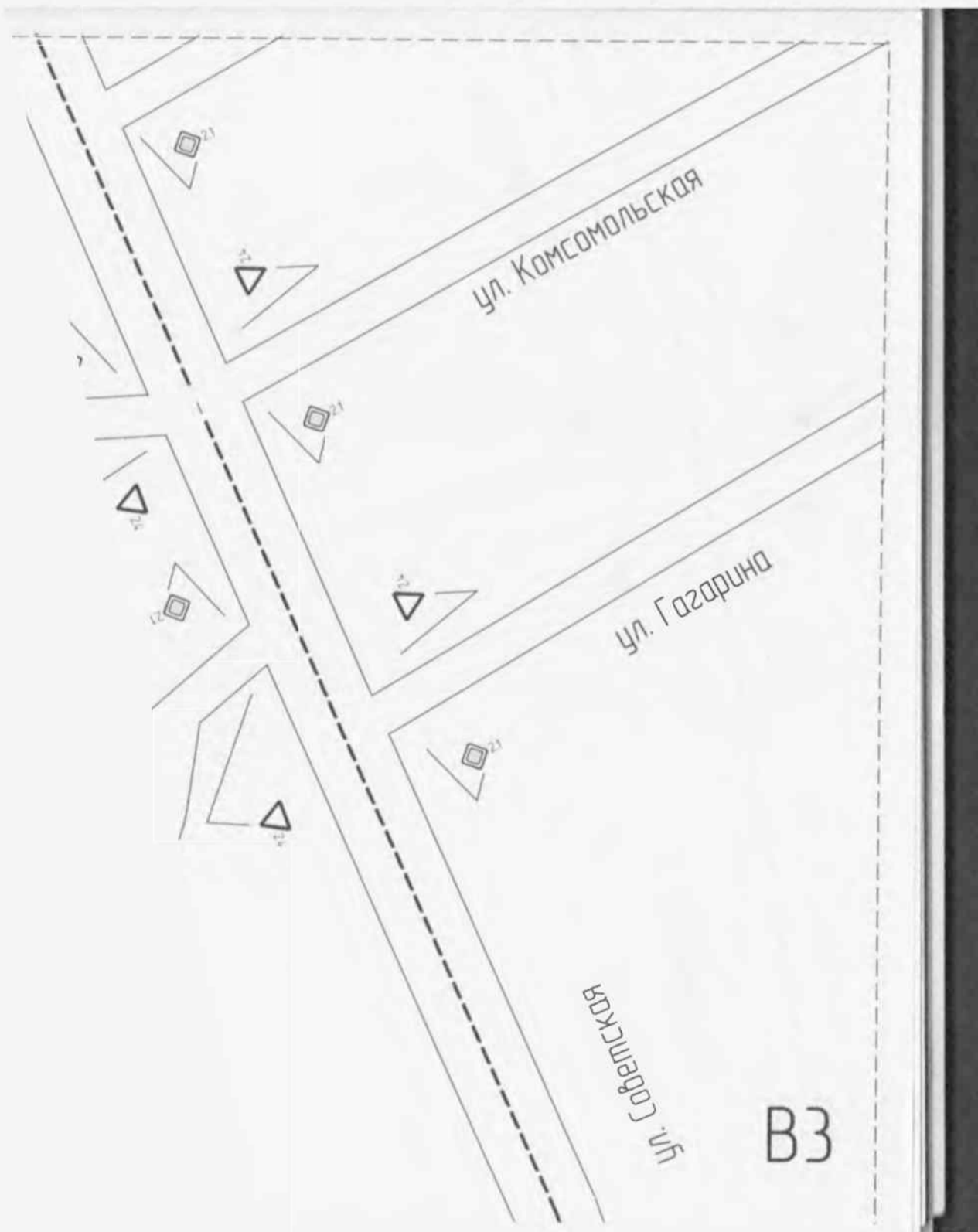
ул. Советская

ул. Космонавтов

БЗ







ул. Памяти Ильяча

ул. Советская

ул. Советская

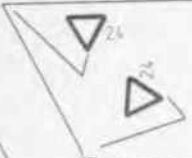
13





ул. 70 лет  
Октября

ул. Калининна



ул. Пионерская

ул. Юбилейная

ул. Калининна

ДЗ



детский сад

ул. Октябрьская

ул. Новая

СОШ №1

ул. Пискаревская

ЕЗ



ՅՈՒՐԻԴԱԿԱՆ  
ՄԻՋՈՒԿԱՆ

Մ. Կարոբա

ՅՈՒՐԻԴԱԿԱՆ  
ՄԻՋՈՒԿԱՆ

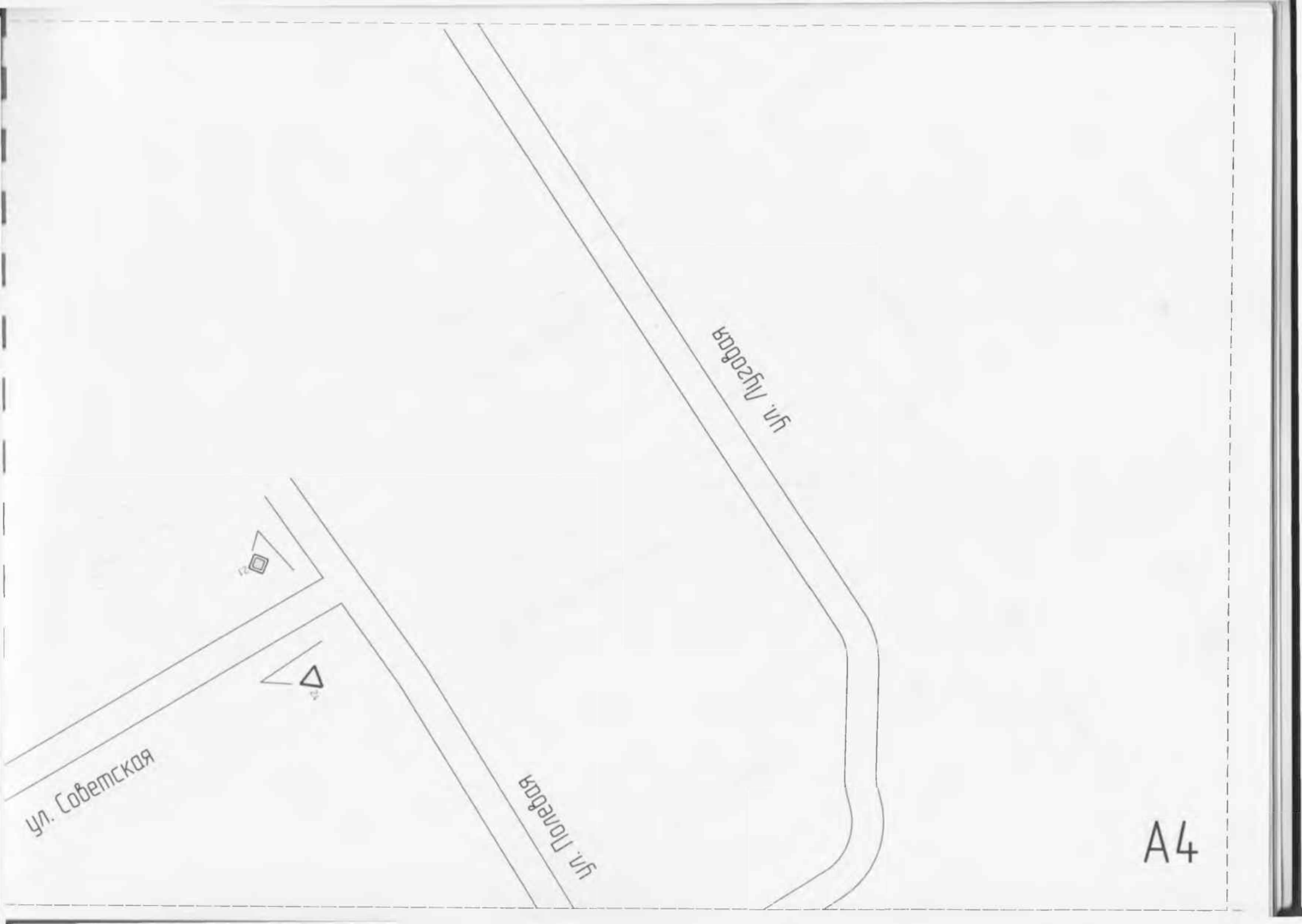
ЖЗ



Ἰν. Σαπφειῶν

Ἰν. Μυρτίων

Ἰν. Μυρτίων



Ул. Советская

Ул. Ломоносова

Ул. Лусобая

A4





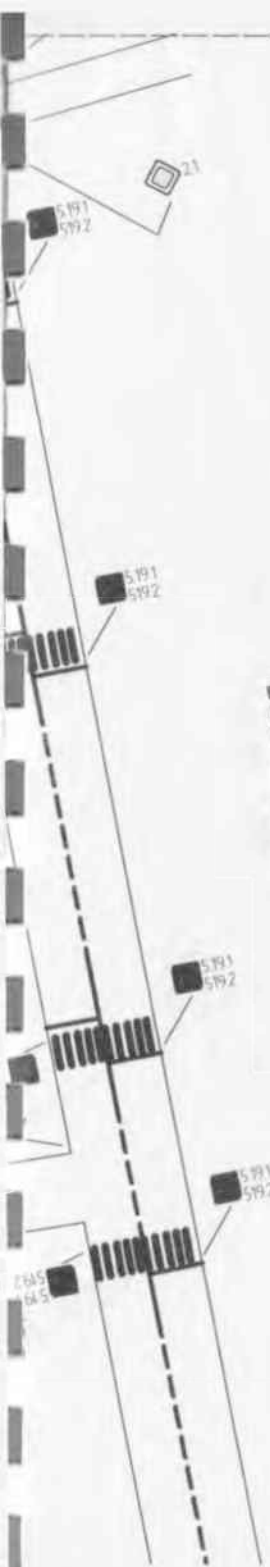
B4

пер. Книжный

ул. Поляны Мира







ул. Советская



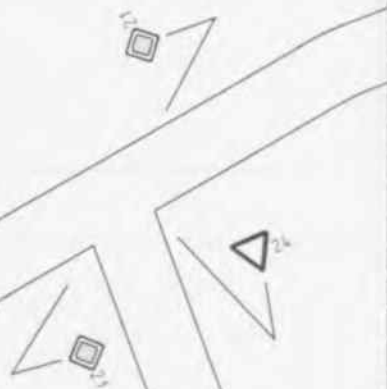
ул. Заводская

ул. Заречная


E4

ул. Промышленная

Ж 4



ул. Промышленная



Ул. Памяти Ильича

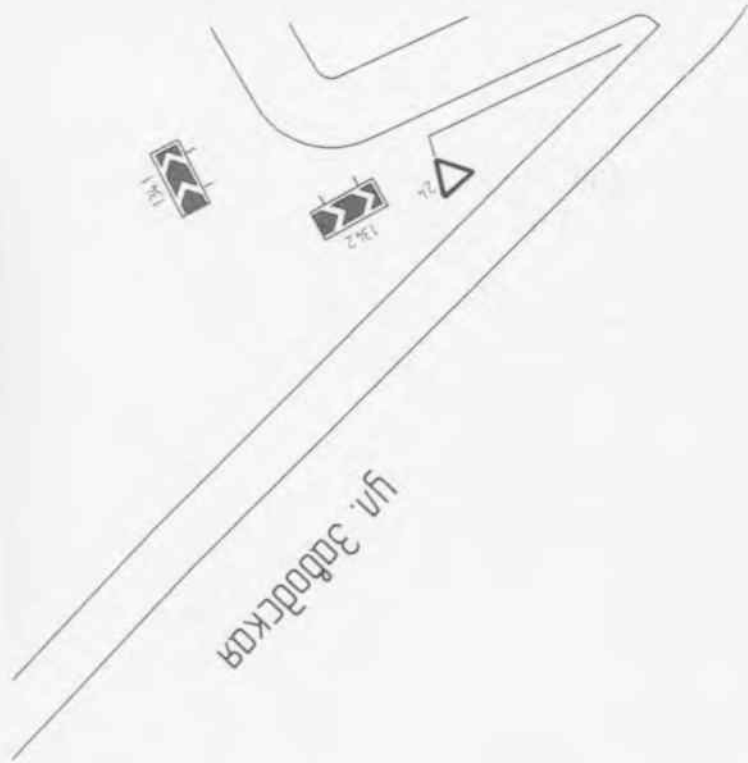
ул. Дачная

15

ул. Дачная

15





ул. Заводская

ул. Дачная

ул. Дачная

Е5



Ж5

ул. Украинская



ул. Колхозная



Г6

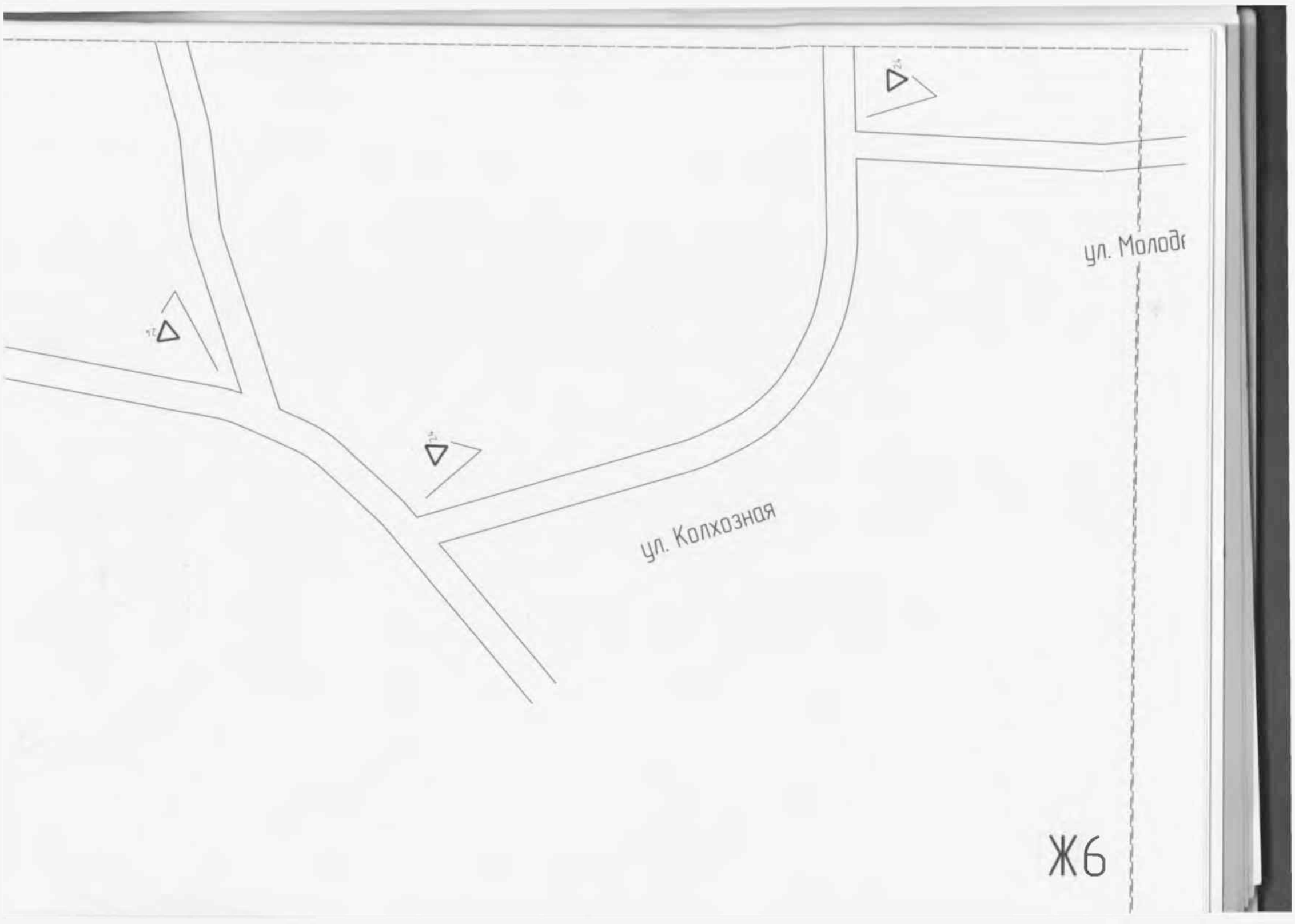
ул. Украинская

ул. Колхозная

ул. Украинская

ул. Колхозная

Е6



ул. Колхозная

ул. Молоде

Ж6

16

17

Водяной знак

Д7




ул. Молодежная

E7

^ |

△

Ж7



Ж8